

# PLAN DE PREVENTION DU RISQUE INONDATION DES COMMUNES DE LA VALLEE DE L'OUSSE

Carte des Enjeux








Commune d'Ousse

**DOCUMENT APPROUVE**  
*Par arrêté préfectoral le: 18/01/2019*







1 / 5 000

mars 2017

## Légende

-  Enveloppe de la crue centennale
-  Partie actuellement urbanisées (P.A.U.)
-  Route inondée rendant une parcelle inaccessible
-  Très vulnérables et vulnérables
-  Autres
-  Route Départementale
-  Cours d'eau

## Secteurs à projets :

-  Zones urbanisées (UB, UC, etc.) et urbanisables à court terme (1AU, 1NA)
-  Zones urbaines (centres urbains ou zones urbanisées très denses) (UA, U)
-  Zones urbaines de loisirs (stade, etc.)
-  Zones industrielles, artisanales ou commerciales (UY)
-  Zones naturelles et agricoles (N, A)
-  Zones à urbaniser à long terme et projets de développement (2AU, 2NA)



0 75 150 300  
Mètres

Sources : © IGN BD-Parcellaire © 2014  
PPRIOusse\_CommuneOusse\_CartedesEnjeux  
mars 2017 - Plans\_OI  
Format A2

